

आ.ब.....



नेपाल सरकार

भूमि व्यवस्था, सहकारी तथा गरिबी निवारण मन्त्रालय

भूमि व्यवस्थापन तथा अभिलेख विभाग

भूमि सुधार तथा मालपोत कार्यालय, गौर, रौतहट

### जग्गाधनी दर्ता श्रेस्ता

नागरिकता नं..... जारी मिति:.....  
नागरिकता जारी गर्ने कार्यालय .....  
सम्पर्क नं: ..... इमेल ठेगाना:.....

कैफियत पछेद-नापा  
जग्गाधनी दर्ता कार्यालय  
गौर, रौतहट  
सम्पर्क नं: ७३५५७३०८३/१३  
जग्गाधनी दर्ता  
श्रेस्ता  
अनुबन्ध (३)  
कृष्ण शर्मा

पासपोर्ट  
साईजको फोटो

ठे.नं. ३१२४५६७८९०  
पाना नं.  
जग्गाधनीको  
नाम, थर.....  
जन्म मिति:.....  
स्थायी ठेगाना:.....  
हालको ठेगाना:.....  
बाबु/पतिको नाम:.....  
आमाको नाम:.....  
बाजे/ससुराको नाम:.....  
जग्गाको..... प्रदेश:.....  
अञ्चल:.....  
जिल्ला:.....  
न.पा./गा.पा./गा.वि.स. ....

प्रमाण संकेत/प्राप्तिको प्रकृत	बडा नं./नक्सा/सिट नं.	जग्गाको वर्ग वा किसिम र क्षेत्रफल ( व.मि., विगहा, रोपनी)						विवरण	हक हिस्सा	मोहीको नामथर, वतन	दस्तखत		रोक्का/फुकुवा: सि.नं. र जनाउने दस्तखत
		कित्ता.नं.	अबल/क	दोयम/ख	सिम/ग	चाहार/घ	पाँचौं/ड				अन्य/च	तयार गर्ने	
	५५	६५			१२	१-१०-१५		सोपान					

आ.व.....



ठे.नं. ५२/२०२०  
 पाना नं.  
 जग्गाधनीको नाम, थर.....  
 जन्म मिति:.....  
 स्थायी ठेगाना:.....  
 हालको ठेगाना:.....  
 बाबु/पतिको नाम:.....  
 आमाको नाम:.....  
 बाजे/ससुराको नाम:.....  
 जग्गाको प्रदेश:.....  
 अञ्चल:.....  
 जिल्ला:.....  
 न.पा./गा.पा./गा.वि.स.....

**कैफियत**  
 २०७५-०६-१२  
 ८ परोक्ष-११.०२.२०  
 १३९२/०२/१३  
 भूमि सुधार तथा मालपोत कार्यालय, गौर, रौतहट

नेपाल सरकार  
 भूमि व्यवस्था, सहकारी तथा गरिबी निवारण मन्त्रालय  
 भूमि व्यवस्थापन तथा अभिलेख विभाग  
 भूमि सुधार तथा मालपोत कार्यालय, गौर, रौतहट  
**जग्गाधनी दर्ता श्रेस्ता**  
 नागरिकता नं..... जारी मिति:.....  
 नागरिकता जारी गर्ने कार्यालय .....  
 सम्पर्क नं: ..... इमेल ठेगाना:.....

पासपोर्ट  
 साईजको फोटो

प्राप्त संकेत/प्राप्तिको	वडा नं./नक्सा/सिट नं.	जग्गाको वर्ग वा किसिम र क्षेत्रफल ( व.मि., विगहा, रोपनी)							विवरण	हक हिस्सा	मोहीको नामथर, वतन	दस्तखत		रोक्का/फुकुवा: सि.नं. र जनाउने दस्तखत	
		कित्ता.नं.	अबल/क	दोयम/ख	सिम/ग	चाहार/घ	पाँचौं/ड	अन्य/च				तयार गर्ने	प्रमाणित गर्ने		
	८	५६													



नक्शा रेशा (रेशाको सट्टामा उपलब्ध गराइएको)

वडा नं: २  
स्केल 1:2,400

जिल्ला: कैलाली  
गा.वि.स./न.पा. ५/१०



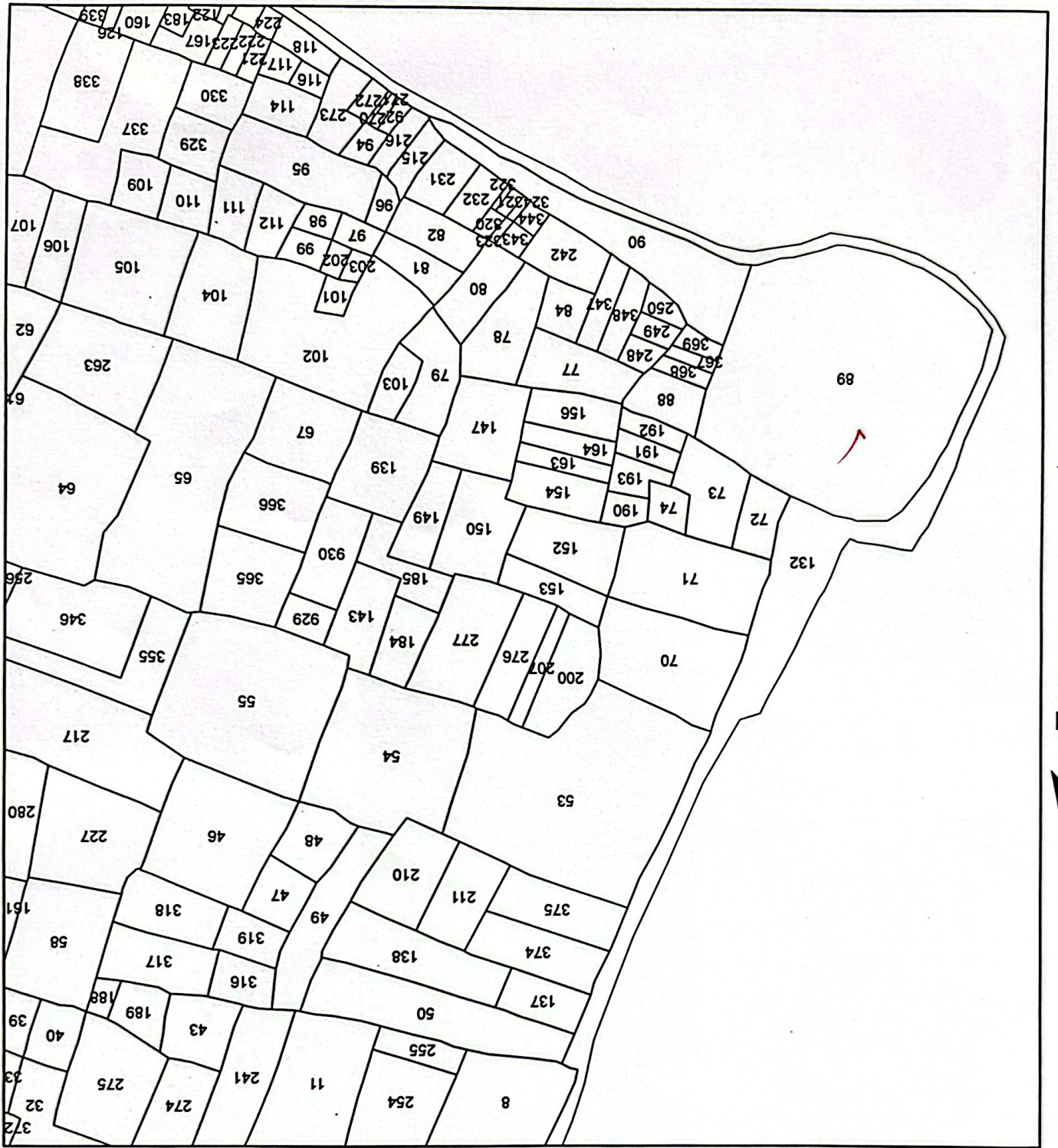
नेपाल सरकार  
 भूमि व्यवस्था,सहकारी तथा गरिबी निवारण मन्त्रालय  
 नापी विभाग  
 नापी कार्यालय गौर, रौतहट  
 फिल्डबुकको प्रतिलिपि

उपरोक्त विषयमा दर्ता नं.....मिति.....निवेदक .....लाई सरोकारवाला मानी कागज महलको १७ नं. बमनोजिम गरी यो प्रतिलिपि प्रमाणित गरि दिईएको छ ।

गा.वि.स...*श.म.पु.स.स.स.*

वार्ड नं...*६*.....

बन्कर क्रि.नं.	किसानको विवरण		ऊगा बाटाको			चौहद			मेट वा पाखा			समे अपको मिति	किसानको व्यहोप	कैफियत
	सहीछाप	नाम, घर बतन	सहीछाप	नाम, घर बतन	पूर्व	पश्चिम	उत्तरदक्षिण	बनाहा वा रोपनी	कट्टा वा भाना	घुर वा पेसा दाम	पिगाहा वा रोपनी			
५७				<i>श.म.पु.स.स.स.</i>										
५८		<i>मो.ल.रा.उ.स.स.स.</i>		<i>श.म.पु.स.स.स.</i>										



नक्शा नैश (शैखकी सडामा उपलव्य गार्डप्लान)

स्केल 1:2,400

बडा नं: 3(4)

गा.वि.स./न.पा. 07/01/19

जिल्ला: सैतहट



नेपाल सरकार  
भूमि व्यवस्था,सहकारी तथा गरिबी निवारण मन्त्रालय  
नापी विभाग  
नापी कार्यालय गौर, रौतहट  
फिल्डबुकको प्रतिलिपि

उपरोक्त विषयमा दर्ता नं.....मिति.....निवेदक .....लाई सरोकारवाला मानी कागज महलको १७ नं. बमनोजिम गरी यो प्रतिलिपि प्रमाणित गरि दिईएको छ ।  
गा.वि.स.....लौ/४।६।.....रौतहट

वार्ड नं.....३(क)

क्र. नं.		सहीछाप		नाम, घर, पत्तन		उम्मेदारी			सहीछाप		नाम, घर, पत्तन		पुर्व		पश्चिम		उत्तर		दक्षिण		नहर वा कुत		सीट वा पाखा		सम्म		कीसानको		कैफियत	
०८				पारवरी		२०			१		१		१		१		१		१		१		१		१		१		१	



भूमि व्यवस्था, सहकारी तथा ग्रामीरबी निवारण मन्त्रालय

नापी कार्यालय रौतहट

फिल्डबुकको प्रतिलिपि

उपरोक्त विषयमा दर्ता नं. १९ मिति २०८०/१२ निवेदक श्री हा नापा कार्यालय रौतहट जिल्ला अदालत, चैना १० दिईएको छ ।

गा.वि.स. ७२६७५०

वार्ड नं. ८२१

नम्बर	विद्याको		जग्गा बाढाको		बोर्ड		नहर वा खेत					खर्च	कालानको	कालियत
	सहीदाप	नाम, घर बत्त	सहीदाप	नाम, घर बत्त	पूर्व	पश्चिम	कट्टा वा खेत	पुर वा खेत	बिगाहा वा खेत	कट्टा वा खेत	पुर वा खेत			
३०	योग्य		नलोमहा बज्रन											

०० ६१२

३३  
२०८०/०८/१०२  
समर्थक





नेपाल सरकार  
शुभिव्यवस्था, सहकारी तथा गरीबी निवारण मन्त्रालय  
नापी विभाग  
नापी कार्यालय  
गौर  
फिन्डबुकको प्रतिस्तिपिर्कार्यालय  
गौरीगढ, गौर

उपरोक्त विषयमा दर्ता नं. १६... मिति. ०२०१५७... निवेदक  
दिइएको छ ।  
गा.वि.स. असहजपट्टी  
बाई यो प्रतिनिधि प्रमाणित गरि  
वाड नं. १२७७...

सुदूरपश्चिम प्रदेशको सार्वजनिक सेवा विभाग


संख्या	सुदूरपश्चिम प्रदेशको सार्वजनिक सेवा विभाग		सुदूरपश्चिम प्रदेशको सार्वजनिक सेवा विभाग		सुदूरपश्चिम प्रदेशको सार्वजनिक सेवा विभाग	सुदूरपश्चिम प्रदेशको सार्वजनिक सेवा विभाग	सुदूरपश्चिम प्रदेशको सार्वजनिक सेवा विभाग	सुदूरपश्चिम प्रदेशको सार्वजनिक सेवा विभाग	सुदूरपश्चिम प्रदेशको सार्वजनिक सेवा विभाग
	नाम, पद, कतल	सुदूरपश्चिम प्रदेशको सार्वजनिक सेवा विभाग	नाम, पद, कतल	सुदूरपश्चिम प्रदेशको सार्वजनिक सेवा विभाग					
२०	पुनः	२०	१	१२	२०२३				

०२०१५७

*(Handwritten signature)*  
०२०१०४/१०२  
सर्वेक्षक



नेपाल सरकार  
 भूमि व्यवस्था, सहकारी तथा गरिबी निवारण मन्त्रालय  
 नापी विभाग  
 नापी कार्यालय रौतहट  
 गौर  
 फिल्डबुकको प्रतिलिपि



उपरोक्त विषयमा दर्ता नं. १९ मिति ०८/०५/५७ निवेदक श्री/श्रीमती/श्री/श्रीमती/श्री/श्रीमती/श्री/श्रीमती लाई यो प्रतिलिपि प्रमाणित गरि दिइएको छ ।  
 गा.वि.स. ०८५६०५०७  
 वार्ड नं. ६

नम्बर	लिखानको		जग्गा बाटाको		चाँद		भन्ट वा पाखा		सर्वे मणको मिति	कीसानको ब्यहोरा	कीसियत
	सदर/छाप	नाम, घर बतन	खदीछाप	नाम, घर, बतन	पूर्व	पश्चिम उत्तरदक्षिण	कट्टा वा खाना	पुर वा रोपनी			
१९		पौर्जा				१४ ११ ११ १४६		१० ११			

०८/०५/५७

*(Handwritten signature)*  
 २००८/०५/०२  
 सभेक्षक

# नापी कार्यालय रौतहट

गौर



जिल्ला: रौतहट

गा.वि.स./न.पा. बसिस्टपो

वडा नं: ८७

स्केल 1:2,400

नक्सा प्रिन्ट (ब्लुप्रिन्टको) सट्टामा उपलब्ध गराएको )



श्री \_\_\_\_\_ को च.नं./द.नं. \_\_\_\_\_ मिति \_\_\_\_\_ को पत्रानुसार र.नं. ६५ बाट लाग्ने राजश्व लिई तयार गरिएको ।

०८०५१७

नियन्त्रक  
नियन्त्रक

पुनश्च: यो नक्सा प्रिन्ट भु सुचना तथा अभिलेख विभागबाट प्राप्त डिजिटल डाटाबाट तयार गरिएको हो, कुनै जुटी भेटिएमा प्रमाणको आधारमा सुधार गर्न सकिन्छ।

*(Signature)*  
प्रमाणित गर्ने  
२०७०/०६/०९  
सर्वेक्षक





नेपाल सरकार  
भूमि व्यवस्था,सहकारी तथा गरिवी निवारण मन्त्रालय  
नापी विभाग

# नापी कार्यालय रौतहट

गौर



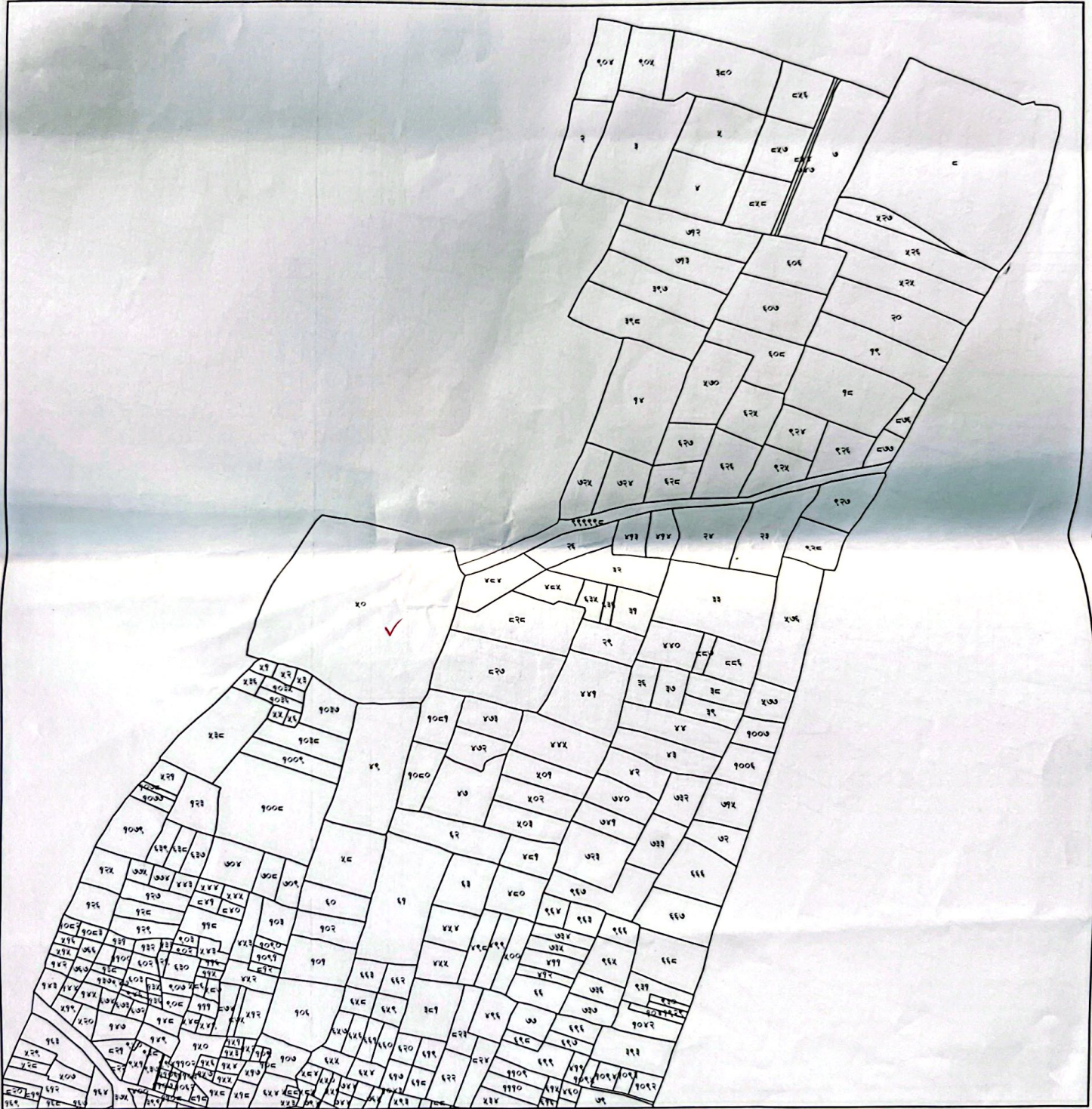
जिल्ला: रौतहट

गा.वि.स./न.पा. बसठलपट्टी

वडा नं. १५

स्केल 1:2,400

नक्सा प्रिन्ट (ब्लुप्रिन्टको सट्टामा उपलब्ध गराएको)



श्री को च.नं./द.नं. मिति को पत्रानुसार र.नं. ६५ वाट लाग्ने राजश्व लिई तयार गरिएको ।

०८/०५/१९

कार्यालय

*(Handwritten signature and stamp)*  
प्रमाणित गर्ने  
राजश्व

पुनश्च: यो नक्सा प्रिन्ट भु सुचना तथा अभिलेख विभागबाट प्राप्त डिजिटल डाटाबाट तयार गरिएको हो, कुनै त्रुटी भेटिएमा प्रमाणको आधारमा सुधार गर्न सकिने ।

